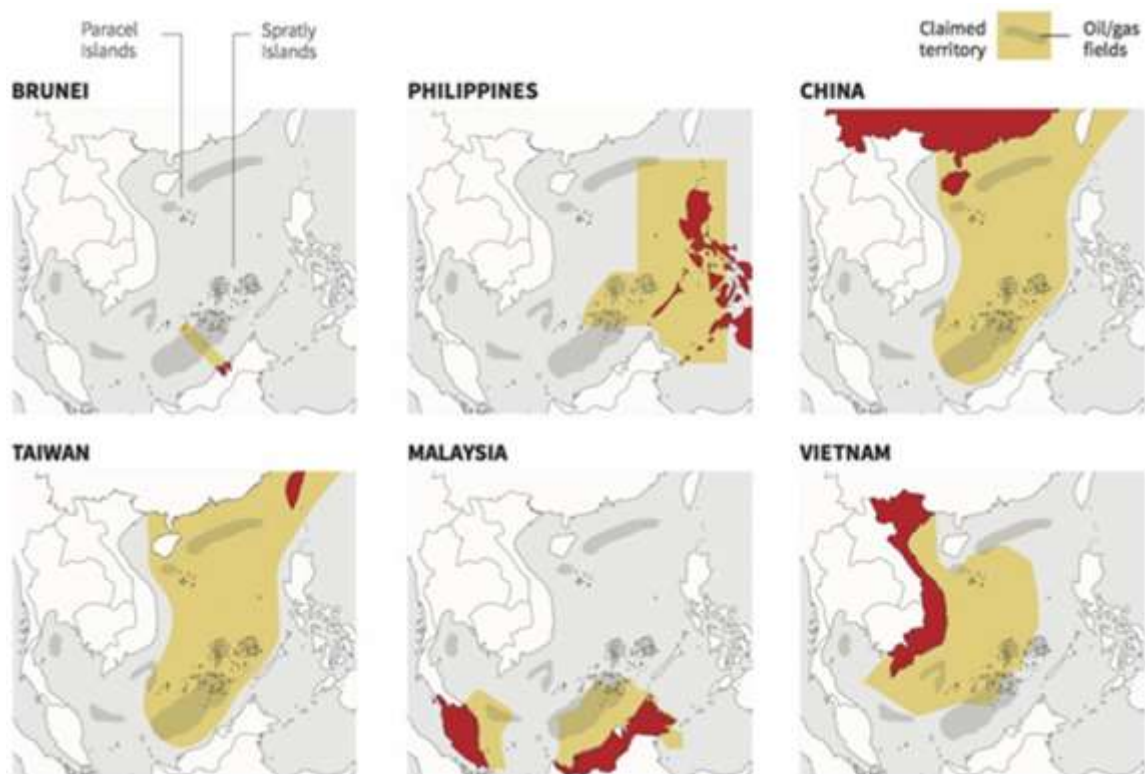


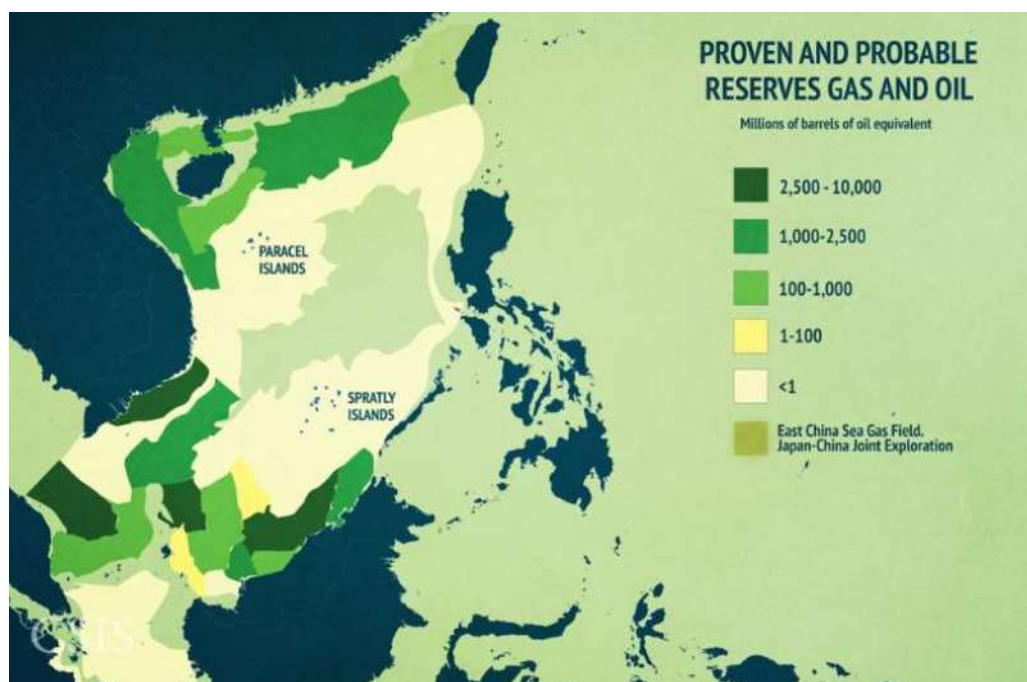
Bijlagen

Figuur 1, De overlappende aanspraken in de Zuid-Chinese Zee



Bron: <http://www.businessinsider.com/south-china-sea-territory-claims-map-2014-2?IR=T>

Figuur 2, De bewezen en geschatte aanwezigheid van natuurlijke rijkdommen



Bron: <http://amti.csis.org/atlas/>

Figuur 3, Chinese *Theater Commands* (na de hervormingen van 2016)



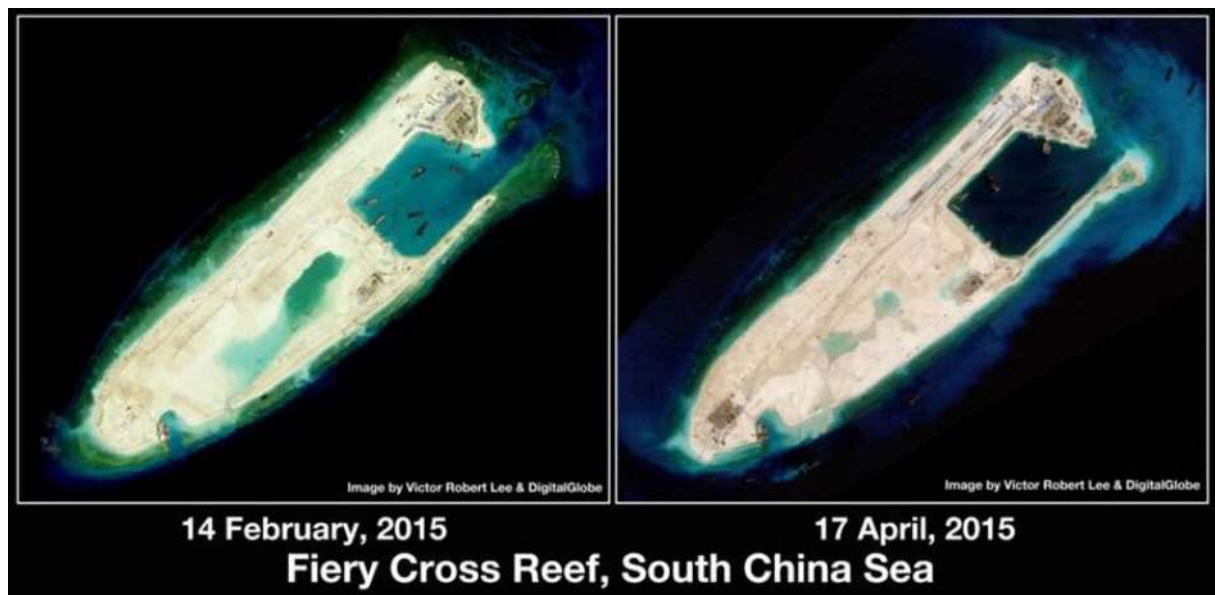
Bron: <https://www.stratfor.com/analysis/chinese-military-modern-command-system>

Figuur 4, Een weergave van de eilandketens



Bron: <http://www.globalsecurity.org/military/world/china/plan-doctrine-offshore.htm>

Figuur 5, De Chinese werkzaamheden op het Fiery Cross-rif



Bron: <https://medium.com/satellite-image-analysis/fiery-cross-reef-south-china-sea-satellite-image-update-81a29f5835a6#.ra9fivvhp>